



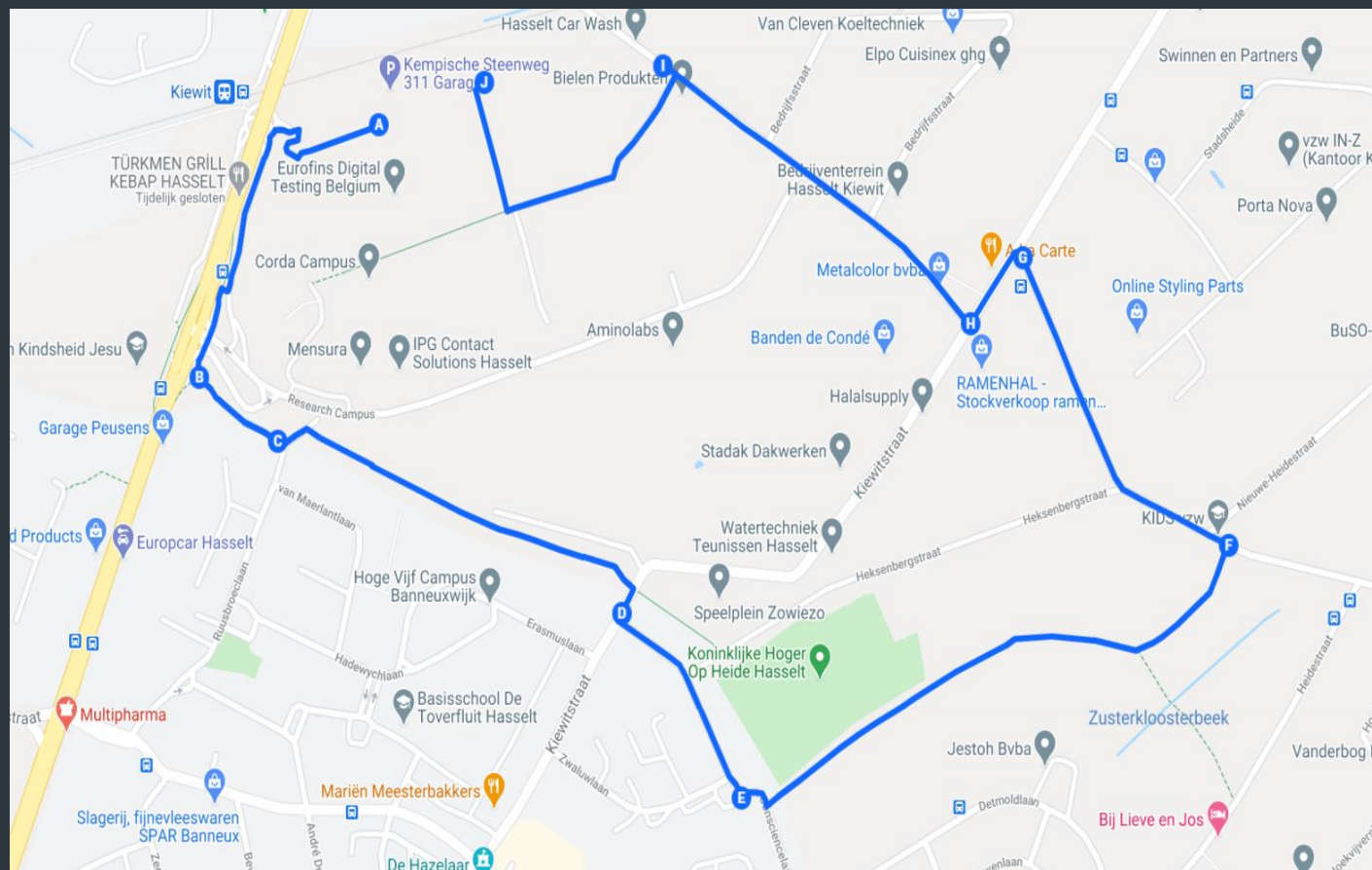
Vergaderwandelroutes

1

Wandelroute Geboortedreef - Kwaakvos

Afstand: 3,9 km

Tijd: 50 min.



Wandeling richting Kempische Steenweg (A). Sla vervolgens linksaf richting de Klein-Schrijnbroekstraat (B). Vervolgens neem je links de Ruusbroeclaan (C). Sla rechtsaf om de Geboortedreef te volgen. Aan het einde van de Geboortedreef sla je rechtsaf naar de Kiewitstraat en vervolgens linksaf naar de Conscienselaan (D). Achter het voetbalveld vervolgens links het padje afslaan (E). Daar kan je een bankje meepikken aan De Kwaakvos (even rechts), waarna je links afslaat richting de Borggravevijverstraat (F). Aan het einde van de Broggravevijverstraat neem je terug de Kiewitstraat naar links (G), om daarna rechts af te slaan aan de Walenstraat (H).

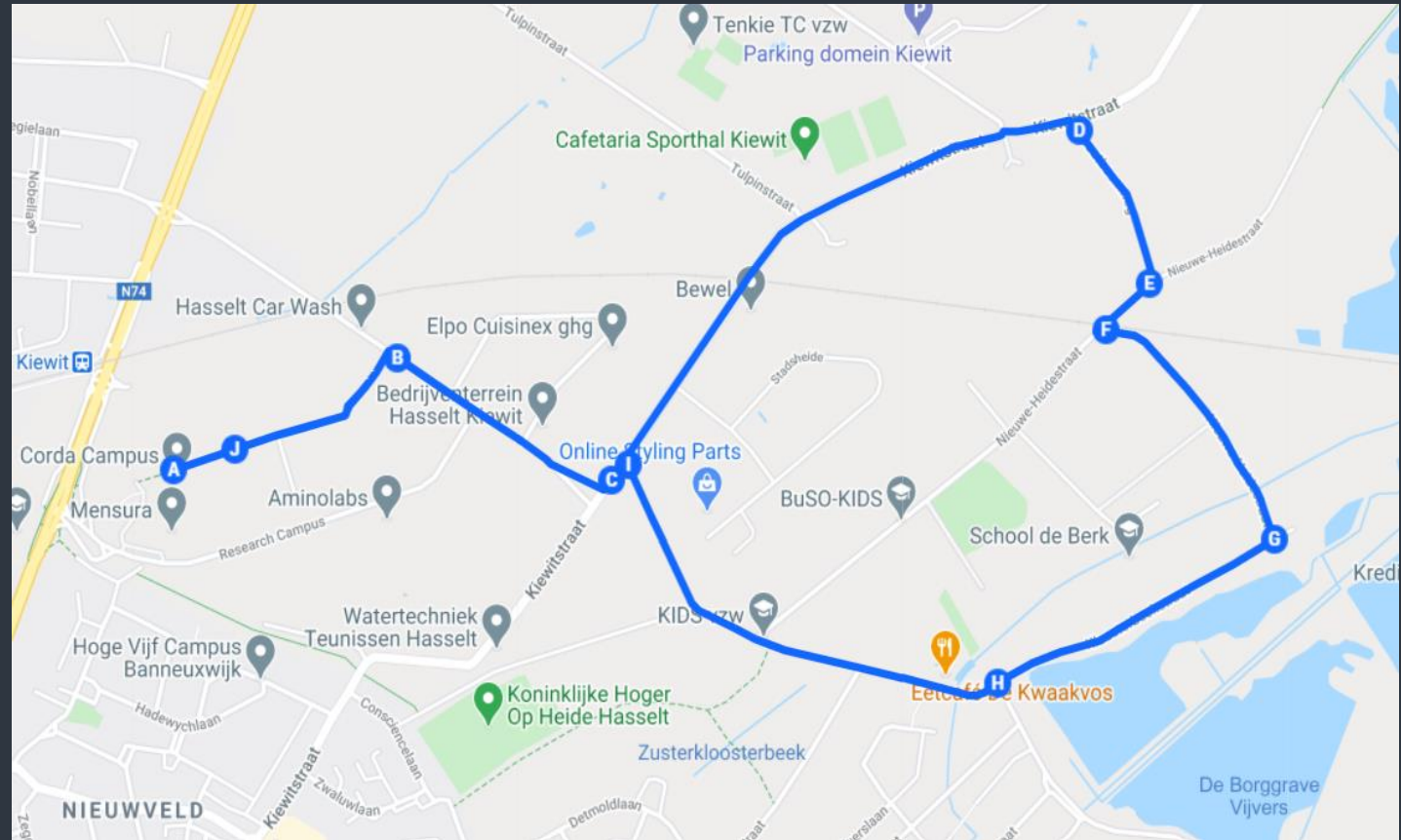
[Klik hier](#) om de route online te bekijken en eventueel te downloaden naar je smartphone.

2

Wandelroute Kiewitstraat – Borggrave vijvers

Afstand: 5,5 km

Tijd: 1h06



Wandel vanuit de Corda Campus (A) richting Walenstraat (B) en sla rechts af. Wandel tot aan de Kiewitstraat (C) en sla links af. Blijf deze straat volgen tot aan de Grootboomweg (D) en sla hier rechts af. Ga naar rechts op de Nieuwe Heidestraat (E) en sla kort daarna links af (F). Sla op het einde van de weg rechts af naar de Kloosterbeekstraat (G). Blijf rechtdoor gaan en volg de Borggravevijverstraat (H) tot je opnieuw aan de Kiewitstraat uitkomt (I). Sla links af en kort daarna naar rechts om de Walenstraat terug op te gaan (C). Sla links af bij (B) om terug op de Corda Campus uit te komen (J).

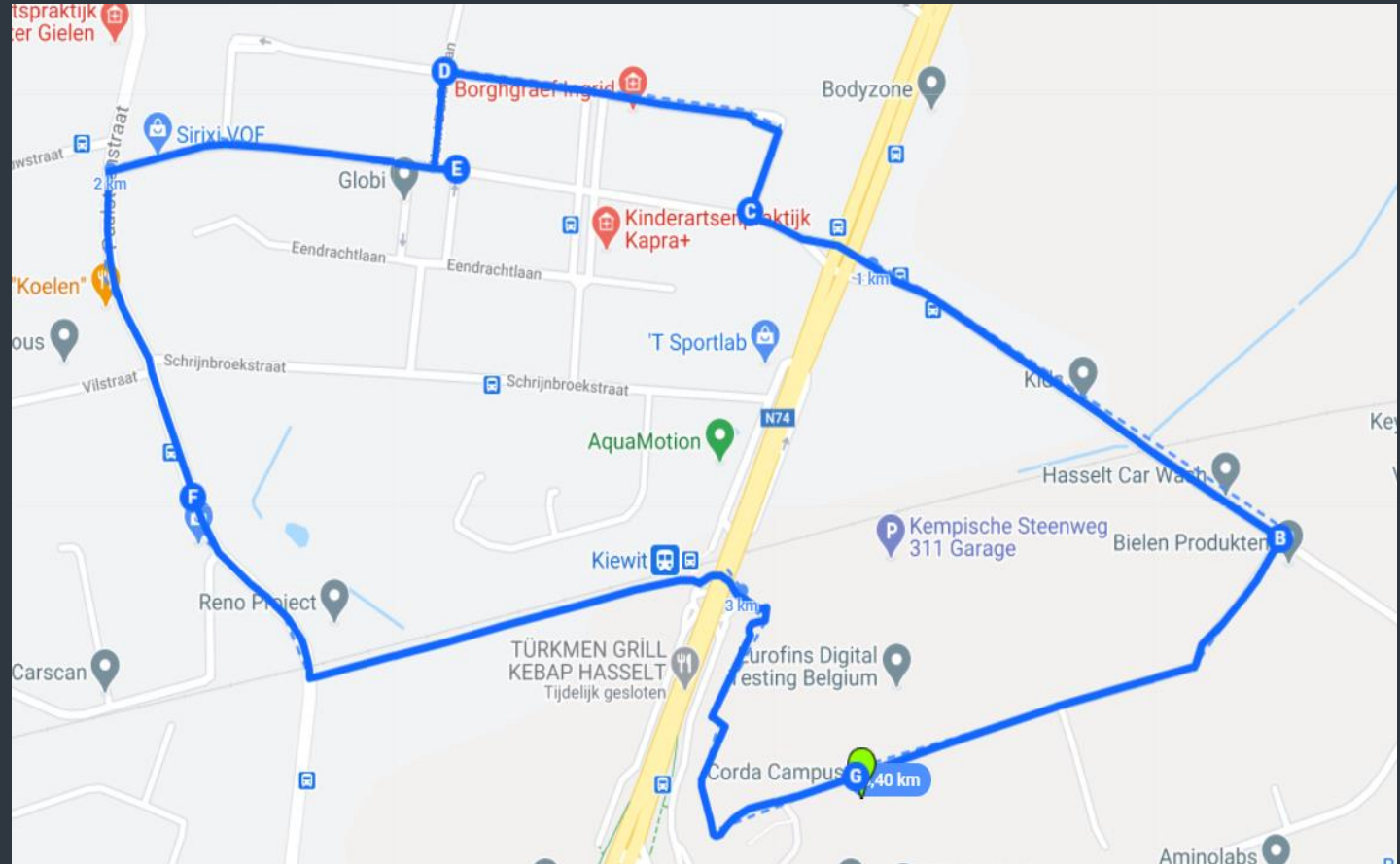
[Klik hier](#) om de route online te bekijken en eventueel te downloaden naar je smartphone.

3

Wandelroute Paalsteenstraat - Treinspoor

Afstand: 3,8 km

Tijd: 47 min.



Wandel vanaf de Corda Campus (groen punt) richting de Walenstraat (B) en ga naar links. Wandel tot aan het grote kruispunt en steek rechtdoor over naar de Europalaan (C). Sla meteen rechts af naar de Carnegielaan. Blijf de Carnegielaan volgen tot aan de Henri Dunantlaan en sla links af (D). Sla op het volgende kruispunt rechts af naar de Europalaan (E). Sla op het einde van de weg links af naar de Paalsteenstraat. Blijf deze volgen tot aan het treinspoor. Steek het treinspoor over en ga dan meteen naar links (bordje Heksenberg volgen) en blijf de weg volgen tot je terug aan de Corda Campus uitkomt.

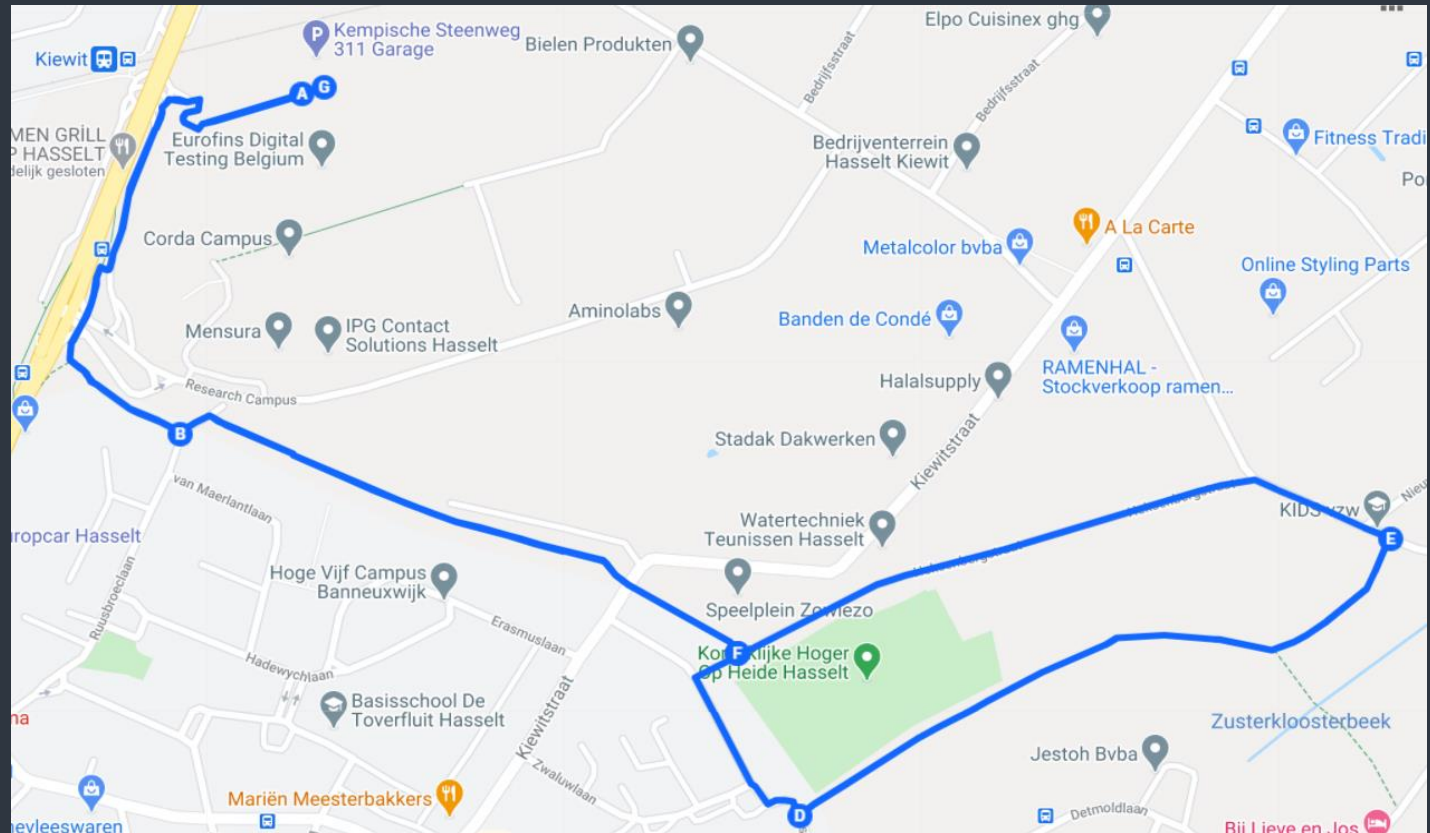
[Klik hier](#) om de route online te bekijken en eventueel te downloaden naar je smartphone.

4

Wandelroute Geboortedreef - Heksenberg

Afstand: 4,4 km

Tijd: 57 min.



Wandeling richting Kempische Steenweg (A). Sla vervolgens linksaf richting de Klein-Schrijnbroekstraat. Vervolgens neem je links de Ruusbroeclaan (B). Sla rechtsaf om de Geboortedreef te volgen. Aan het einde van de Geboortedreef steek je de Kiewitstraat over richting een klein padje. Aan het einde van het padje sla je rechts af naar de Heksenbergenstraat en opnieuw links naar de Conscienselaan. Achter het voetbalveld vervolgens links het padje afslaan (D). Aan het einde van het padje sla je links af richting de Borggravevijverstraat (E). Vervolgens neem je de eerste straat rechts (Heksenbergstraat). Ter hoogte van het voetbalveld neem je opnieuw het padje rechts richting de Geboortedreef (F). Vervolg nu opnieuw de weg richting de Corda Campus (G).

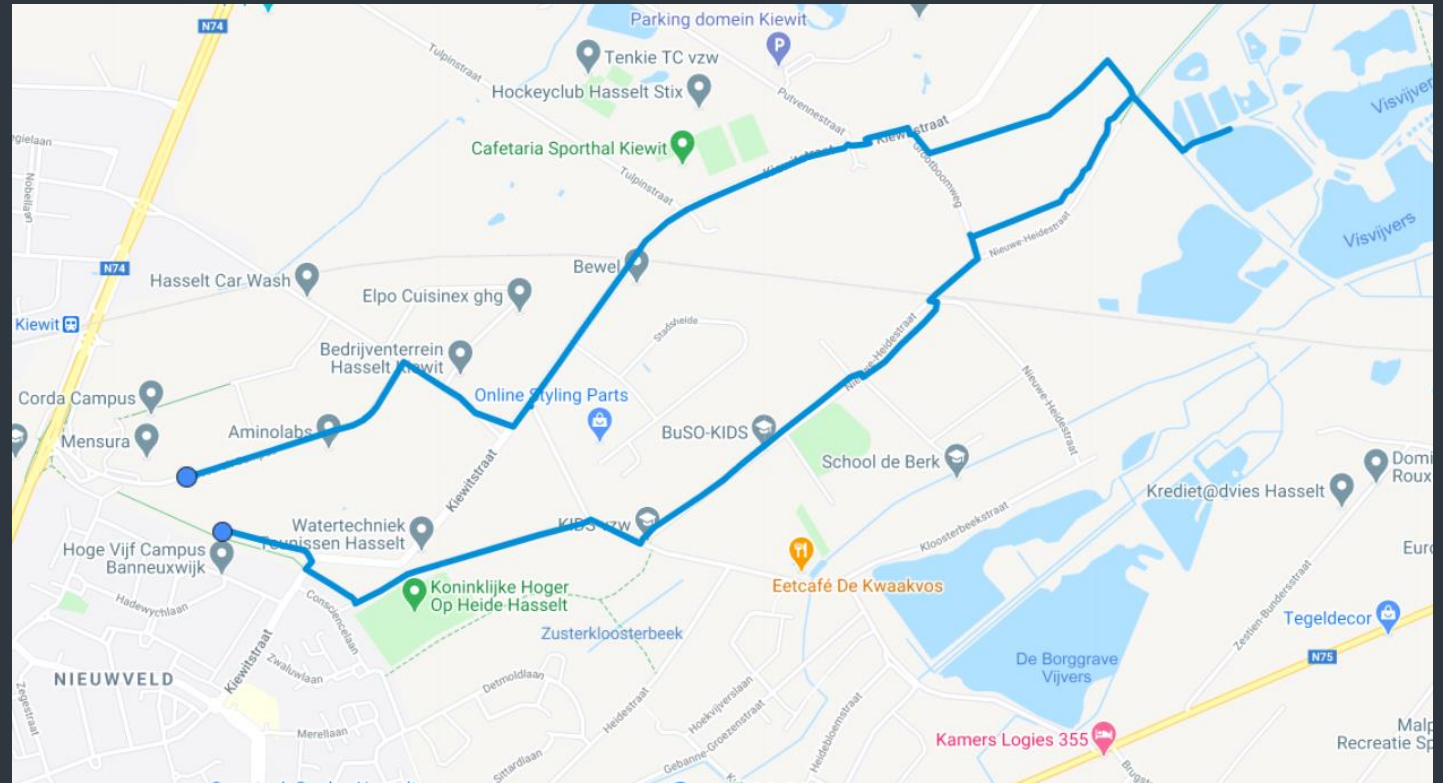
[Klik hier](#) om de route online te bekijken en eventueel te downloaden naar je smartphone.

5

Wandelroute De 2 zwaantjes

Afstand: 6 km

Tijd: 1h10



Start aan de volkstuintjes van de Banneuxwijk achter de parking van Corda 1. Wandel tot aan de Kiewitstraat en draai rechtsaf tot aan het wandelpad "de geboortedreef". Wandel vervolgens tot aan de Heksenstraat. Vervolg de Heksenstraat en draai rechtsaf de Borggravevijverstraat in tot aan de glascontainers. Draai hier links af het bospad in richting de Buso-kids school. Steek de spoorweg over en draai rechts het bospad in na de Nieuwe-Heidestraat. Wandel tot aan de richtinaanwijzer van fietsen door het water en draai het bospad in naar de vijvers. Wandel terug voorbij het bord "welkom in de natuur" en draai vervolgens de 2^{de} bosweg linksaf en vervolg tot aan de grote boomweg. Draai rechtsaf richting de Kiewitstraat. Draai hier linksaf richting de tennisclub en vervolg tot aan de Corda campus (via Walenstraat en Researchcampus).

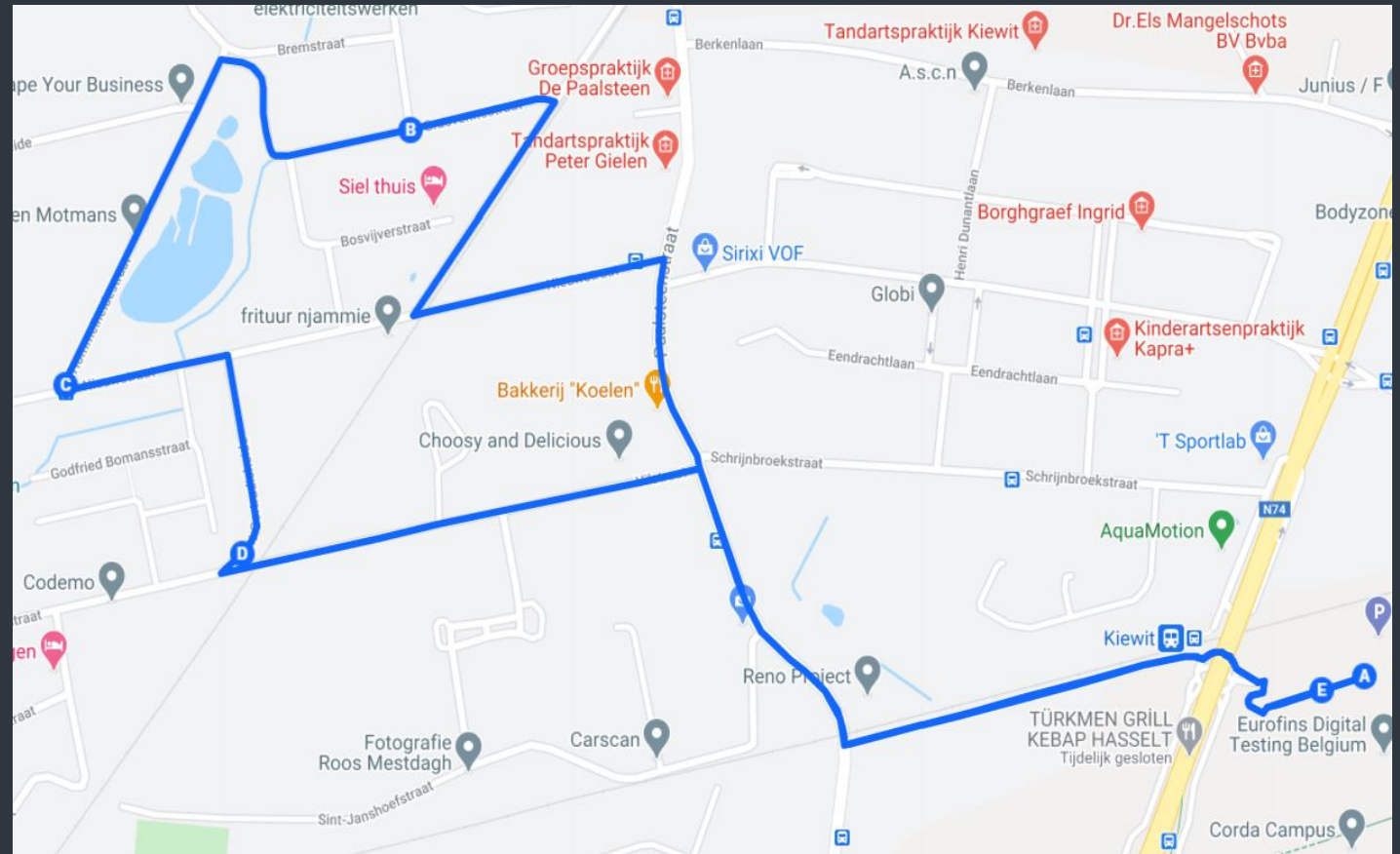
[Klik hier](#) om de route online te bekijken en eventueel te downloaden naar je smartphone.

6

Wandelroute Hommelheide - Treinspoor

Afstand: 4,6 km

Tijd: 56 min.



Wandel vanaf POM Limburg richting het rondpunt aan de ingang van de ondergrondse POM-parking. Neem aan het rondpunt de eerste afslag. Wandel parallel aan het treinspoor, om vervolgens de eerste straat rechts, de Nieuwstraat, in te slaan. Vervolgens neem je een scherpe bocht naar rechts, waar je opnieuw langs een treinspoor wandelt. Sla daarna linksaf naar de Grasvennestraat (B). Vervolg de Grasvennestraat tot het einde, waar je links afslaat naar de Hommelheidestraat. Aan het einde van deze straat sla je opnieuw links de Nieuwstraat in (D). Neem daarna de tweede straat rechts naar de Sint-Gertrudisheide. Aan het einde van deze straat neem je de scherpe bocht naar links naar de Vilstraat. Wandel deze straat af om vervolgens rechts naar de Paalsteenstraat te gaan. Op de Paalsteenstraat links houden om de eerste straat links in te slaan. Zo wandel je terug richting het Station van Kiewit en POM Limburg.

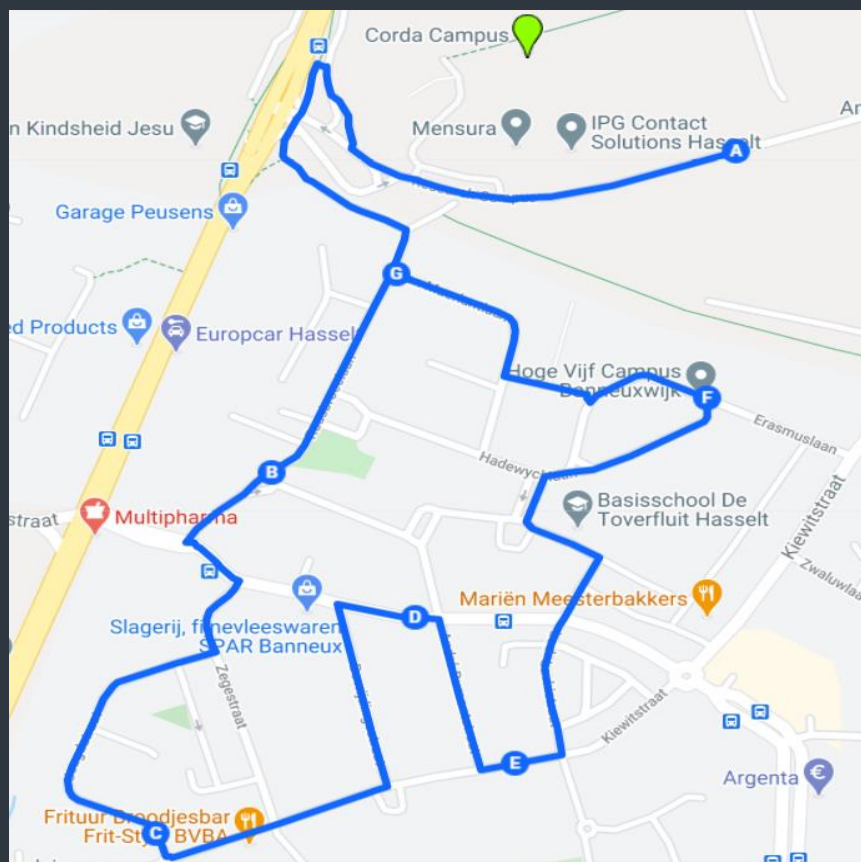
[Klik hier](#) om de route online te bekijken en eventueel te downloaden naar je smartphone.

7

Wandelroute Ruusbroec – Hoge Vijf Campus

Afstand: 3,8 km

Tijd: 48 min.



Wandel vanaf de Corda Campus naar de Klein Schrijnbroekstraat en sla rechts af naar de Ruusbroeelaan en vervolgens de Nieuwveldstraat (B). Volg de straat tot op het einde en sla vervolgens links af om meteen daarna rechts af te slaan na de zegestraat. Sla dan naar rechts af naar de jeugdstraat en blijf deze volgen tot aan de rotonde (C). Ga aan de rotonde naar links. Blijf deze straat volgen tot aan de Bevrijdingsstraat en ga daar naar links. Ga op het einde van de straat naar rechts (D) en meteen daarna terug naar links naar de André Dumontstraat. Op het einde van de André Dumontstraat ga je naar links (E) de Kiewitstraat op. Sla vervolgens links af naar de Lod. Lavkistraat en volg deze tot aan de Alfons Jeurissenstraat. Aan de Alfons Jeurissenstraat ga je naar links en vervolgens naar rechts de Hadewychlaan op. Blijf deze straat volgen tot aan de Erasmuslaan en sla daar links af. Als volgende ga je de eerste straat naar rechts om op de van Maerlantlaan uit te komen (G). Ten slotte sla je op het einde van de van Maerlantlaan rechts af en dan kom je terug aan de Corda Campus uit.

[Klik hier](#) om de route online te bekijken en eventueel te downloaden naar je smartphone